

Secteurs A : 26 550 m ²
Secteur B : 21 950 m ²
Secteurs C1 : 28 850 m ²
Secteur C2 : 1 150 m ²
Secteur C3 : 3 200 m ²

Secteur D1 : 2 050 m ²
Secteur D2 : 48 765 m ²
dont D2 1/2 : 13 500 m ²
dont D2 2/2 : 35 275 m ²
Secteurs D3 à D8 : 14 165 m ²

Secteur E : 31 950 m ²
Secteurs A à E : 178 630 m ²

Le fond de plan est la propriété du Conseil Départemental 85.
Toute reproduction ou adaptation sous quelque forme que ce soit
est formellement interdite sans l'autorisation du CD85


Secteur Olona A : 57 500 m ²
Secteur Olona B : 45 880 m ²

Secteur Olona C : 8 545 m ²
Secteur Olona D : 23 785 m ²

Secteur Olona : 135 710 m ²
--

CCI Vendée	
Pôle Maritime	
Date 15/11/2020	
Plan n° 00PL	01
Emission initiale	A

LSO - Port de Commerce
Repérage secteurs dragage



Syst géodésique : NTF
 Proj : Lambert 2 centre






CCI Vendée	
Pole Maritime	
Date 15/11/2020	
Plan n° 00PL	02
Emission initiale	A


Le fond de plan est la propriété du Conseil Départemental 85.
 Toute reproduction ou adaptation sous quelque forme que ce soit
 est formellement interdite sans l'autorisation du CD85

LSO - Port de Commerce
Repérage des zones d'immersion
.
.
.

Dossier de renouvellement de l'autorisation pour les dragages d'entretien du port des Sables d'Olonne (concession CCI)
pour les années 2024 à 2023
- Localisation des secteurs exclus du programme



-  Port des Sables d'Olonne (CCI)
-  Zone exclue dans le bassin D 8572 m²
-  Zone exclue dans le bassin E 7817 m²



0 0,1 0,2 km

